









## SIGNATURFORKLARING:

-  Fælles fri- og opholdsarealer som plænearealer
-  Stier
-  Allétræer: Opstammet Røn Sorbus Aucuparia, max. 6 m afstand indbyrdes
-  Busk-rose langs skel mod stamvej
-  Spredte enkeltstående trægrupper med Spidsløn
-  Levende hegn i skel mod veje, stier og fælles fri- og opholdsarealer
-  Stiovergang
-  Trampesti

**LAND & PLAN**  
Rådgivende landinspektører  
og planlæggere A/S

Strandpromenaden 6  
DK - 8700 Horsens  
Tlf: 76 28 60 70  
Fax: 76 28 60 61  
post@landplan.dk

**Bepplantningsplan**  
**Signaturforklaring**

J.nr. 24505

Mål: 1:1000

**Boligområde ved**  
**Mustrupvej, Mårslet**  
**Århus Kommune**

Dato: 22.05.2008

*Fra idé til virkelighed*